



Réserve Naturelle **PLAINE DES MAURES**



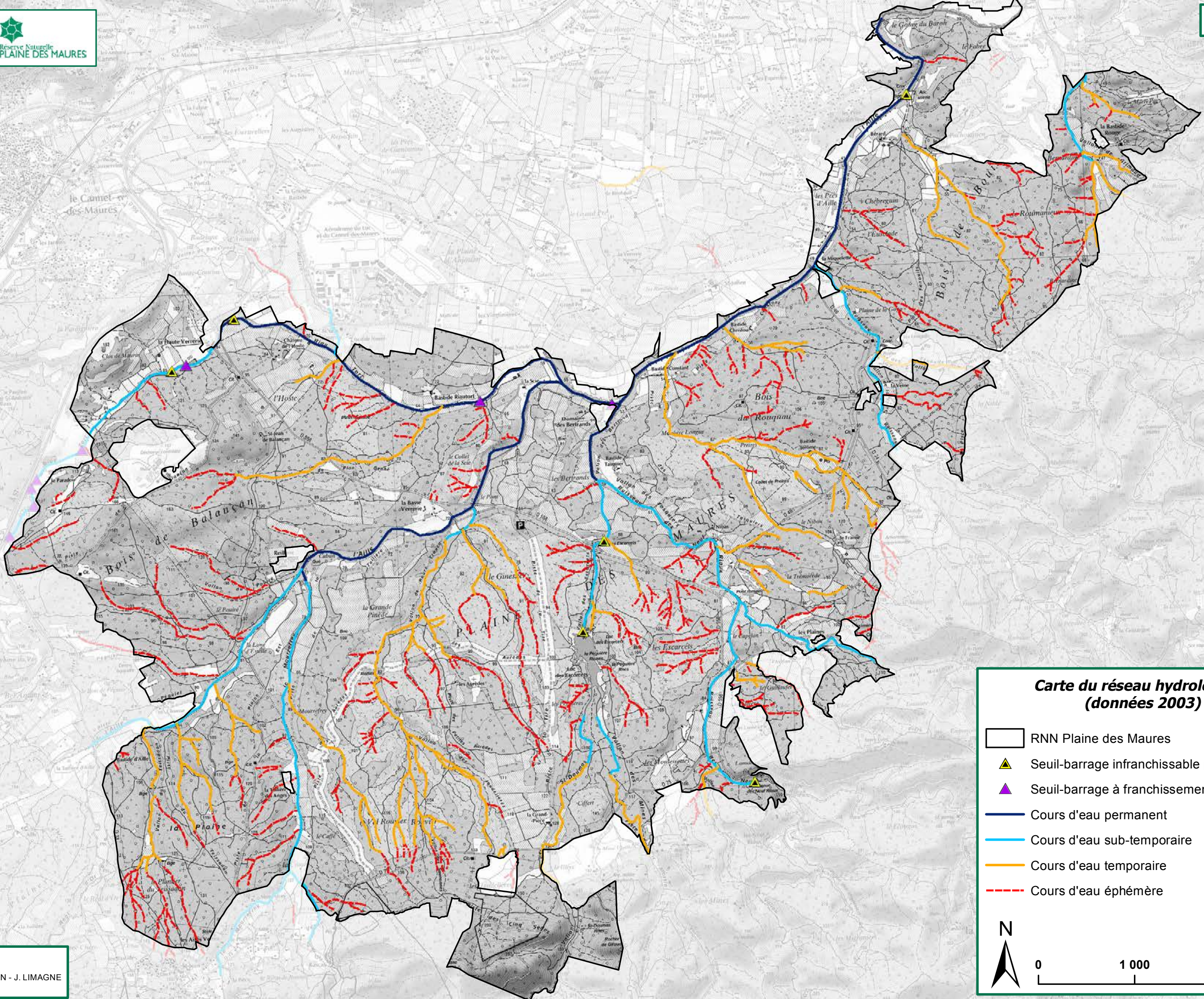
Plan de Gestion 2015-2020

CARTOGRAPHIES












CARTOGRAPHIES

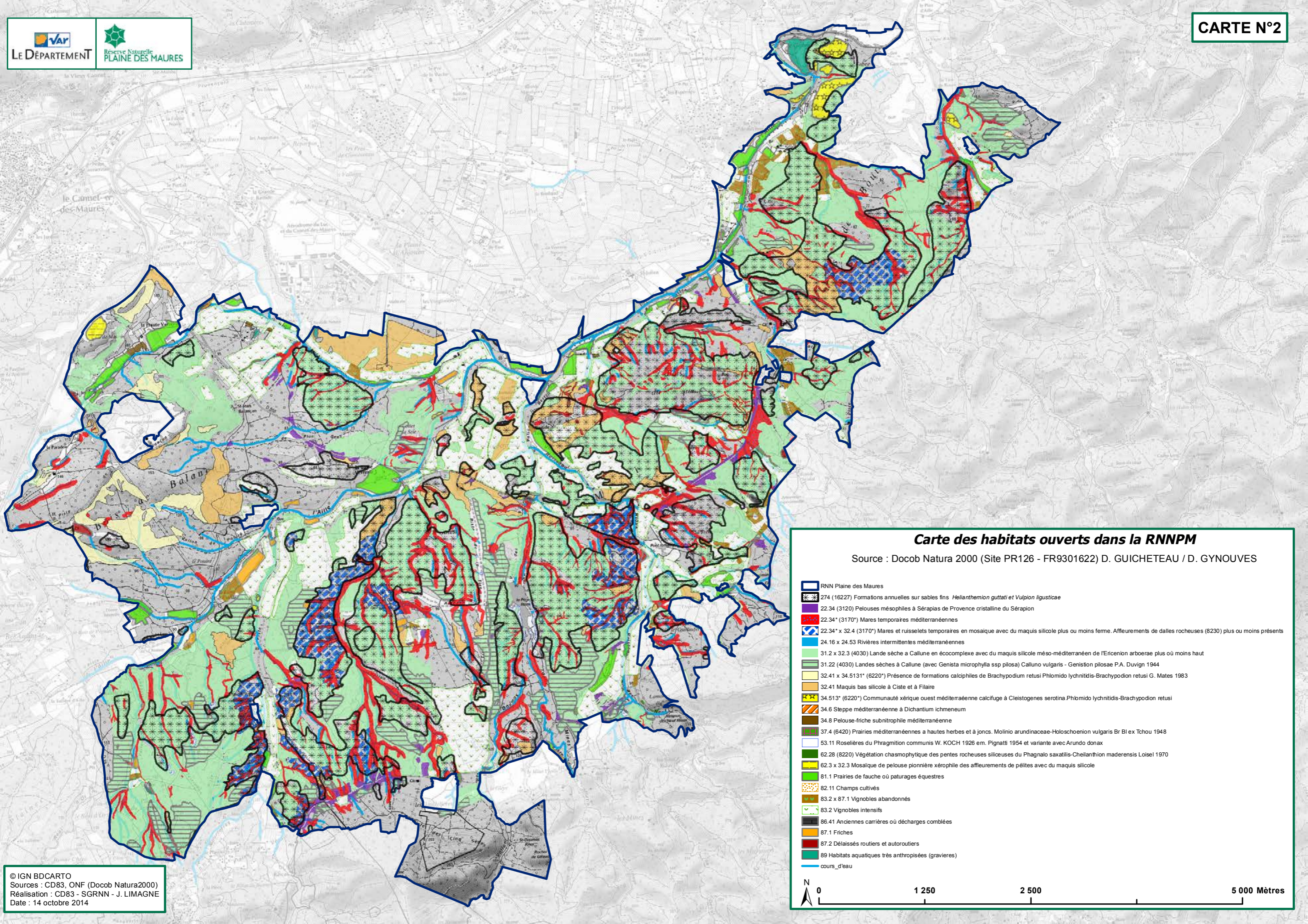
CARTE 1 : CARTE DU RESEAU HYDROLOGIQUE (DONNEES 2003).....	3
CARTE 2 : CARTE DES HABITATS OUVERTS.....	4
CARTE 3 : CARTE DES HABITATS FORESTIERS	5
CARTE 4 : CARTE INDICATIVE DES GRANDS MOUVEMENTS DE LA FAUNE	6
CARTE 5 : CARTE DE REPRESENTATIVITE DE LA RICHESSE FLORISTIQUE GLOBALE.....	7
CARTE 6 : CARTE DES POINTAGES DE TORTUES D'HERMANN ARRETEE AU 1ER OCTOBRE 2014 .	8
CARTE 7 : CARTE DES SITES ARCHEOLOGIQUES ET HISTORIQUES.....	9
CARTE 8 : CARTE DES RESEAUX AERIENS ELECTRIQUES ET TELEPHONIQUES.....	10
CARTE 9 : CARTE DE LA TYPOLOGIE DES CULTURES AGRICOLES	11
CARTE 10 : CARTE DE LOCALISATION DES RUCHERS.....	12
CARTE 11 : CARTE DES PEUPELEMENTS FORESTIERS	13
CARTE 12 : CARTE DES PLANS SIMPLES DE GESTION	14
CARTE 13 : CARTE DE L'HISTORIQUE DES INCENDIES DE FORET	15
CARTE 14 : CARTE DES ECLOSIONS DE FEUX (PERIODE 2007 – 2013).....	16
CARTE 15 : CARTE DES P.I.D.A.F.....	17
CARTE 16 : CARTE DU MAILLAGE D.F.C.I.....	18
CARTE 17 : CARTE DES EQUIPEMENTS D.F.C.I.....	19
CARTE 18 : CARTE DE ZONAGE DU P.P.R.I.F DE LA COMMUNE DE VIDAUBAN	20
CARTE 19 : CARTE DES OBLIGATIONS LEGALES DE DEBROUSSAILLEMENT (O.L.D.) AUTOUR DES CONSTRUCTIONS.....	21
CARTE 20 : CARTE DU PASTORALISME CONSTATE DEPUIS 2012.....	22
CARTE 21 : CARTE DE LOCALISATION DES CONTRATS NATURA 2000.....	23
CARTE 22 : CARTE DES DEPOTS SAUVAGES ARRETEE AU 1ER OCTOBRE 2014.....	24



Carte du réseau hydrologique (données 2003)



























-  RNN Plaines des Maures
-  Seuil-barrage infranchissable pour les poissons
-  Seuil-barrage à franchissement périodique
-  Cours d'eau permanent
-  Cours d'eau sub-temporaire
-  Cours d'eau temporaire
-  Cours d'eau éphémère

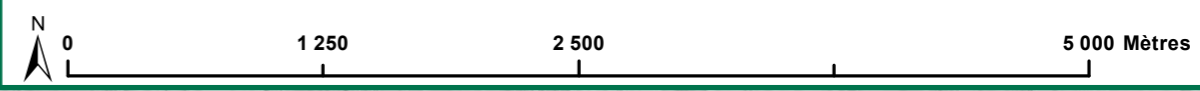



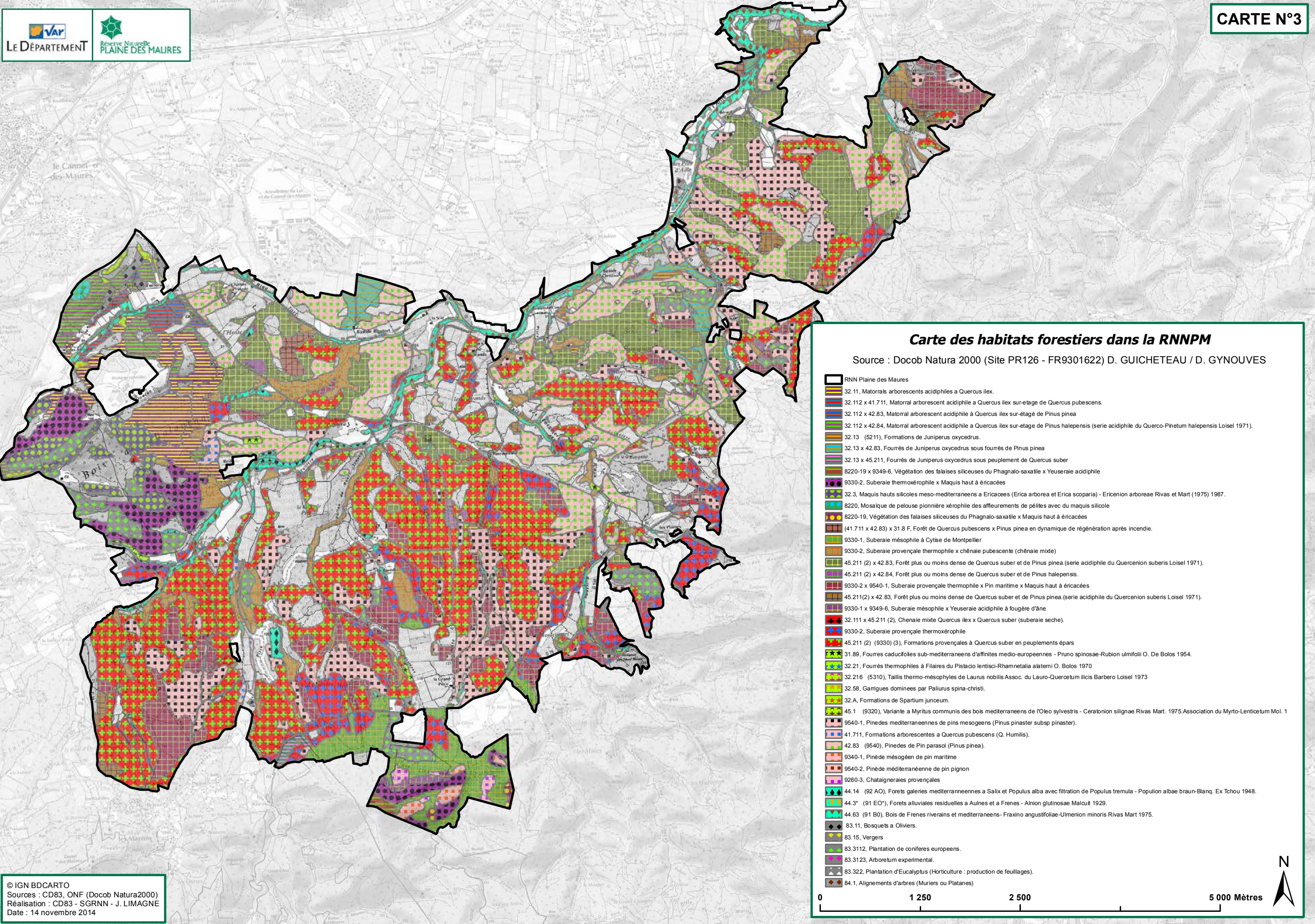


Carte des habitats ouverts dans la RNNPM

Source : Docob Natura 2000 (Site PR126 - FR9301622) D. GUICHETEAU / D. GYNOUVES

-  RNN Plaine des Maures
-  274 (16227) Formations annuelles sur sables fins *Helianthemion guttati* et *Vulpion ligusticae*
-  22.34 (3120) Pelouses mésophiles à Sérapias de Provence cristalline du Sérapiion
-  22.34* (3170*) Mares temporaires méditerranéennes
-  22.34* x 32.4 (3170*) Mares et ruisselets temporaires en mosaïque avec du maquis silicole plus ou moins ferme. Affleurements de dalles rocheuses (8230) plus ou moins présents
-  24.16 x 24.53 Rivières intermittentes méditerranéennes
-  31.2 x 32.3 (4030) Lande sèche a Callune en écosystème avec du maquis silicole méso-méditerranéen de l'Eriçonion arbores plus ou moins haut
-  31.22 (4030) Landes sèches à Callune (avec *Genista microphylla* ssp *pilosa*) *Calluno vulgaris* - *Genistion pilosae* P.A. Duvign 1944
-  32.41 x 34.5131* (6220*) Présence de formations calciphiles de *Brachypodium retusi* *Phlomidio lychnitidis*-*Brachypodium retusi* G. Mates 1983
-  32.41 Maquis bas silicole à Ciste et à Filaire
-  34.513* (6220*) Communauté xérique ouest méditerranéenne calcifuge à *Cleistogenes serotina*. *Phlomidio lychnitidis*-*Brachypodium retusi*
-  34.6 Steppe méditerranéenne à *Dichanthium ichmeneum*
-  34.8 Pelouse-friche subnitrophile méditerranéenne
-  37.4 (6420) Prairies méditerranéennes a hautes herbes et à juncs. *Molinio arundinaceae*-*Holoschoenion vulgaris* Br BI ex Tchou 1948
-  53.11 Roselières du *Phragmition communis* W. KOCH 1926 em. Pignatti 1954 et variante avec *Arundo donax*
-  62.28 (8220) Végétation chasmophytique des pentes rocheuses siliceuses du *Phagnalo saxatilis*-*Cheilanthon maderensis* Loisel 1970
-  62.3 x 32.3 Mosaïque de pelouse pionnière xérophile des affleurements de pélites avec du maquis silicole
-  81.1 Prairies de fauche où pâturages équestres
-  82.11 Champs cultivés
-  83.2 x 87.1 Vignobles abandonnés
-  83.2 Vignobles intensifs
-  86.41 Anciennes carrières où décharges comblées
-  87.1 Friches
-  87.2 Délaissés routiers et autoroutiers
-  89 Habitats aquatiques très anthropisées (graviers)
-  cours d'eau

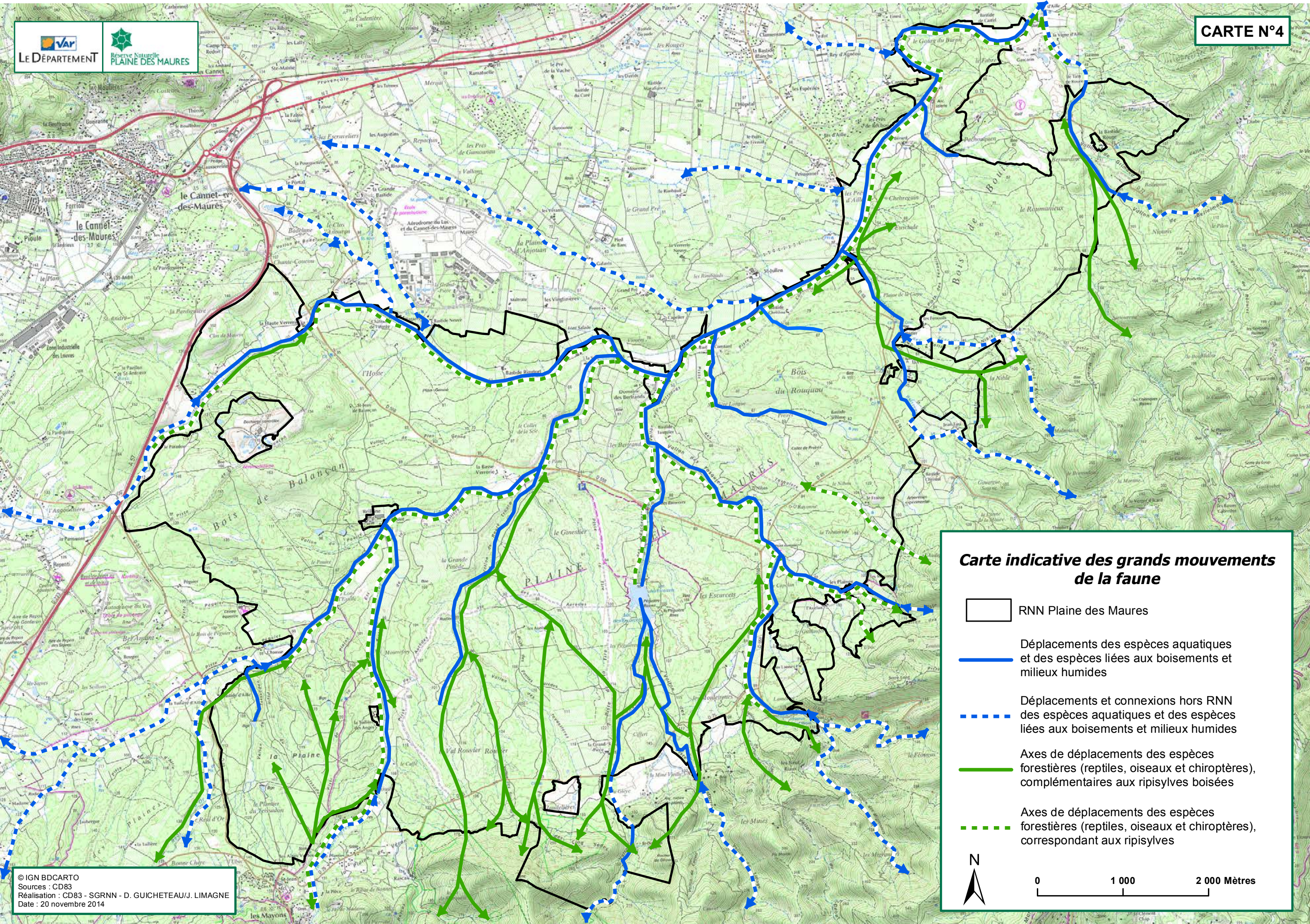









Carte des habitats forestiers dans la RNNPM



Source : Docob Natura 2000 (Site PR126 - FR9301622) D. GUICHETEAU / D. GYNOUVES

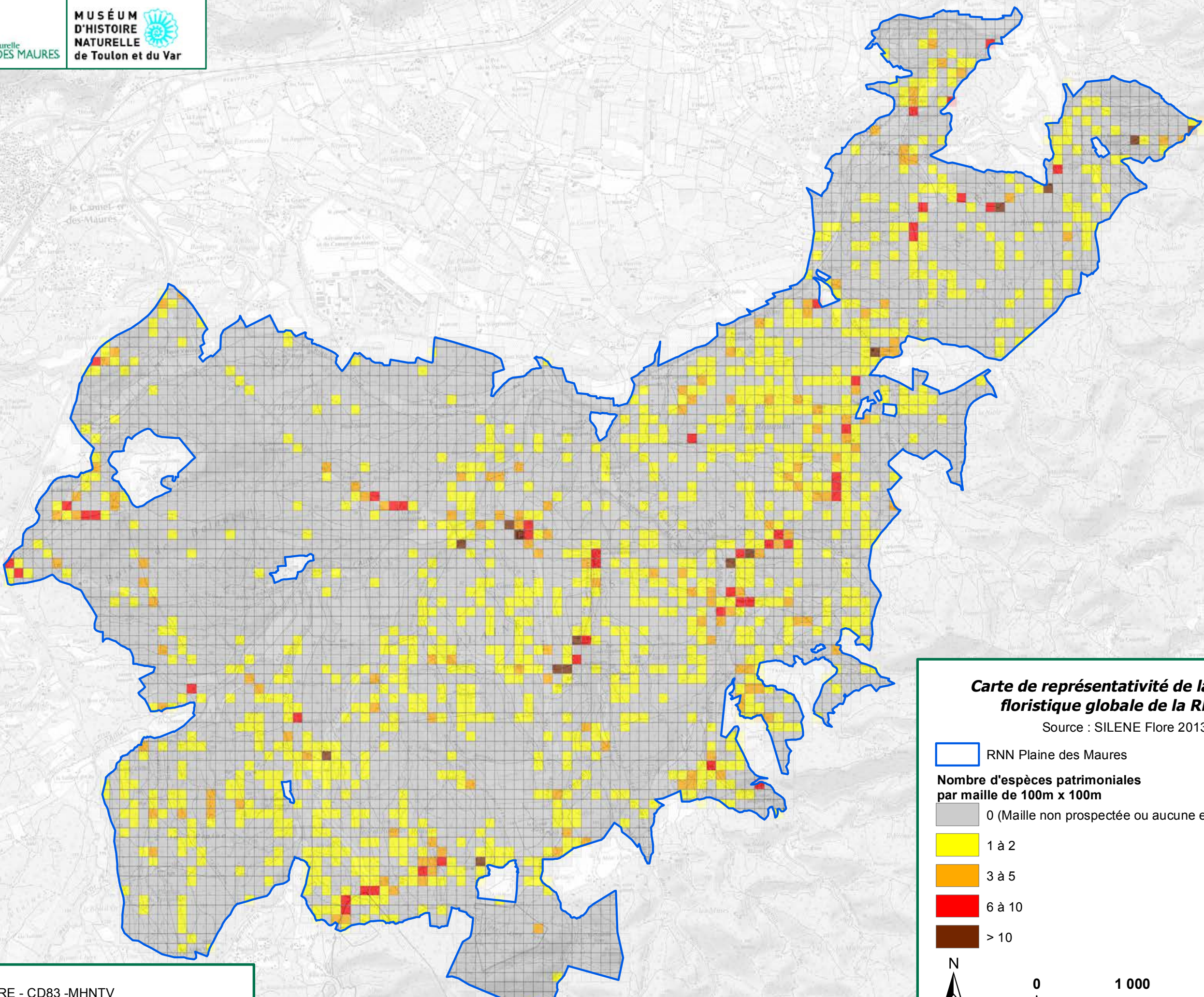
-  RNN Plaine des Maures
-  32.11, Matorrals arborescents acidiphiles a Quercus ilex.
-  32.112 x 41.711, Matorral arborescent acidiphile a Quercus ilex sur-étage de Quercus pubescens.
-  32.112 x 42.83, Matorral arborescent acidiphile à Quercus ilex sur-étagé de Pinus pinea
-  32.112 x 42.84, Matorral arborescent acidiphile a Quercus ilex sur-étage de Pinus halepensis (serie acidiphile du Quercu-Pinetum halepensis Loisel 1971).
-  32.13 (5211), Formations de Juniperus oxycedrus.
-  32.13 x 42.83, Fourrés de Juniperus oxycedrus sous fourrés de Pinus pinea
-  32.13 x 45.211, Fourrés de Juniperus oxycedrus sous peuplement de Quercus suber
-  8220-19 x 9349-6, Végétation des falaises siliceuses du Phagnalo-saxatile x Yeuseraie acidiphile
-  9330-2, Suberaie thermoxérophile x Maquis haut à éricacées
-  32.3, Maquis hauts silicoles meso-méditerranéens a Ericaceae (Erica arborea et Erica scoparia) - Ericenion arborea Rivas et Mart (1975) 1987.
-  8220, Mosaïque de pelouse pionnière xérophile des affleurements de pétales avec du maquis silicole
-  8220-19, Végétation des falaises siliceuses du Phagnalo-saxatile x Maquis haut à éricacées
-  (41.711 x 42.83) x 31.8 F, Forêt de Quercus pubescens x Pinus pinea en dynamique de régénération après incendie.
-  9330-1, Suberaie mésophile à Cytise de Montpellier
-  9330-2, Suberaie provençale thermophile x chênaie pubescente (chênaie mixte)
-  45.211 (2) x 42.83, Forêt plus ou moins dense de Quercus suber et de Pinus pinea.(serie acidiphile du Quercenion suberis Loisel 1971).
-  45.211 (2) x 42.84, Forêt plus ou moins dense de Quercus suber et de Pinus halepensis.
-  9330-2 x 9540-1, Suberaie provençale thermophile x Pin maritime x Maquis haut à éricacées
-  45.211(2) x 42.83, Forêt plus ou moins dense de Quercus suber et de Pinus pinea.(serie acidiphile du Quercenion suberis Loisel 1971).
-  9330-1 x 9349-6, Suberaie mésophile x Yeuseraie acidiphile à fougère d'âne
-  32.111 x 45.211 (2), Chênaie mixte Quercus ilex x Quercus suber (suberaie sèche).
-  9330-2, Suberaie provençale thermoxérophile
-  45.211 (2) (9330) (3), Formations provençales à Quercus suber en peuplements épars
-  31.89, Fourres caducifolies sub-méditerranéens d'affinités medio-européennes - Pruno spinosae-Rubion ulmifolii O. De Bolos 1954.
-  32.21, Fourrés thermophiles à Filaires du Pistacio lenticisci-Rhamnetalia alatemi O. Bolos 1970
-  32.216 (5310), Taillis thermo-mésophyles de Laurus nobilis Assoc. du Lauro-Quercetum ilicis Barbero Loisel 1973
-  32.58, Garrigues dominées par Paliurus spina-christi.
-  32.A, Formations de Spartium junceum.
-  45.1 (9320), Variante a Myrtus communis des bois méditerranéens de l'Oleo sylvestris - Ceratonia silignae Rivas Mart. 1975.Association du Myrto-Lenticetum Mol. 1
-  9540-1, Pinedes méditerranéennes de pins mesogéens (Pinus pinaster subsp pinaster).
-  41.711, Formations arborescentes a Quercus pubescens (Q. Humilis).
-  42.83 (9540), Pinedes de Pin parasol (Pinus pinea).
-  9340-1, Pinède mésogéen de pin maritime
-  9540-2, Pinède méditerranéenne de pin pignon
-  9260-3, Chataigneraias provençales
-  44.14 (92 AO), Forêts galeries méditerranéennes a Salix et Populus alba avec filtration de Populus tremula - Populion albae braun-Blanq. Ex Tchou 1948.
-  44.3* (91 EO*), Forêts alluviales résiduelles a Aulnes et a Frenes - Alnion glutinosae Malcut 1929.
-  44.63 (91 B0), Bois de Frenes riverains et méditerranéens- Fraxino angustifoliae-Ulmenion minoris Rivas Mart 1975.
-  83.11, Bosquets a Oliviers.
- 83.15, Vergers
- 83.3112, Plantation de conifères européens.
- 83.3123, Arboretum expérimental.
- 83.322, Plantation d'Eucalyptus (Horticulture : production de feuillages).
- 84.1, Alignements d'arbres (Muriers ou Platanes)









Carte indicative des grands mouvements de la faune



-  RNN Plaine des Maures
-  Déplacements des espèces aquatiques et des espèces liées aux boisements et milieux humides
-  Déplacements et connexions hors RNN des espèces aquatiques et des espèces liées aux boisements et milieux humides
-  Axes de déplacements des espèces forestières (reptiles, oiseaux et chiroptères), complémentaires aux ripisylves boisées
-  Axes de déplacements des espèces forestières (reptiles, oiseaux et chiroptères), correspondant aux ripisylves

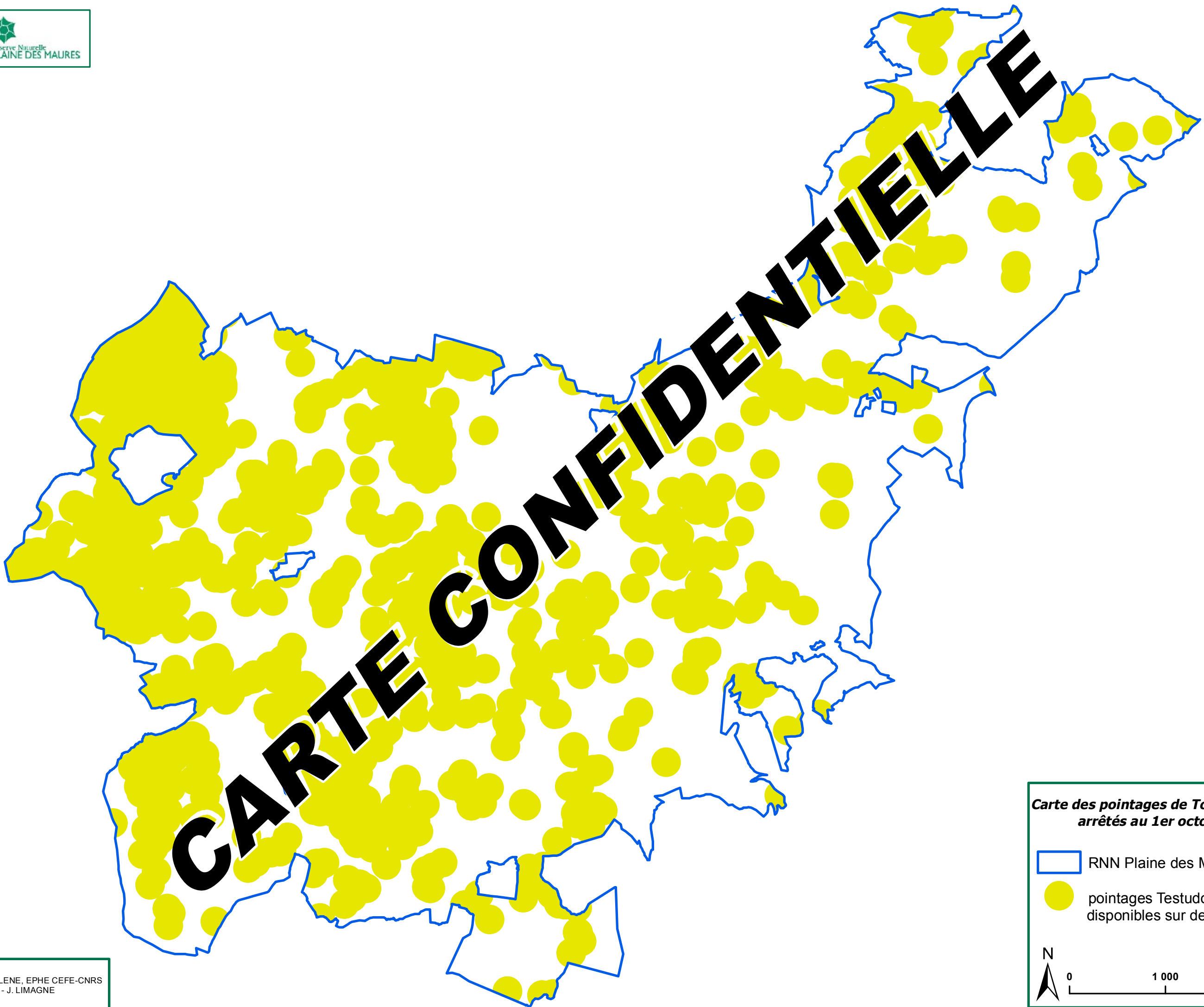







Carte de représentativité de la richesse floristique globale de la RNNPM
 Source : SILENE Flore 2013

 RNN Plaine des Maures
Nombre d'espèces patrimoniales par maille de 100m x 100m
 0 (Maille non prospectée ou aucune espèce patrimoniale)
 1 à 2
 3 à 5
 6 à 10
 > 10

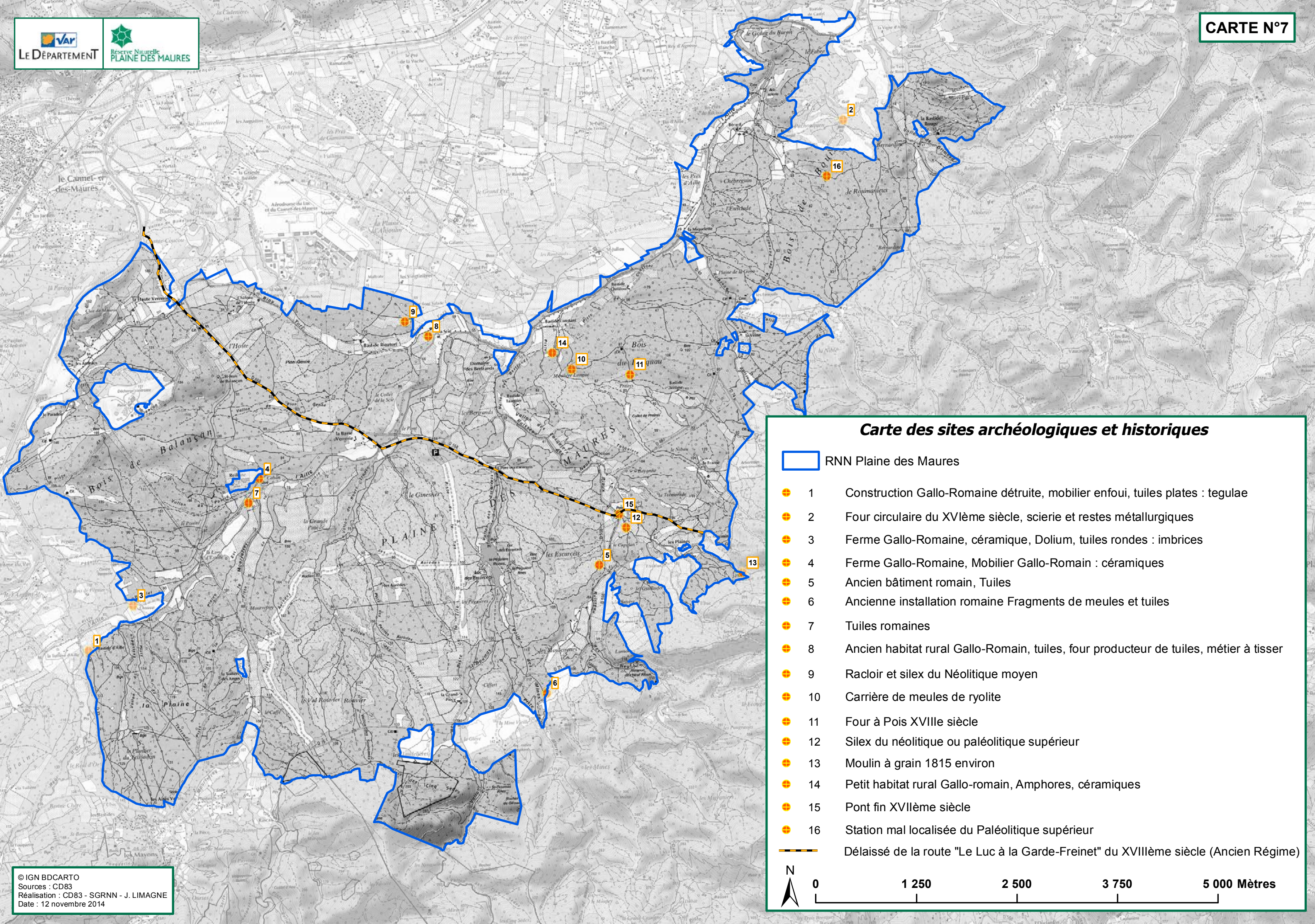
 N
 0 1 000 2 000 Mètres





















Carte des pointages de Tortue d'Hermann arrêtés au 1er octobre 2014

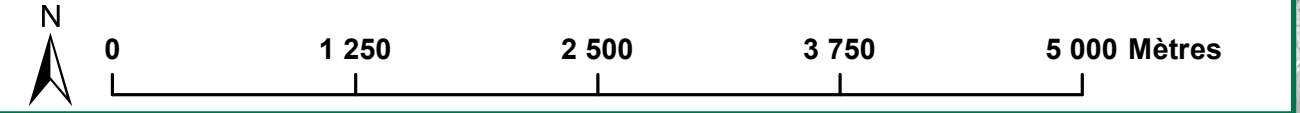
-  RNN Plaine des Maures
-  pointages Testudo hermanni disponibles sur demande

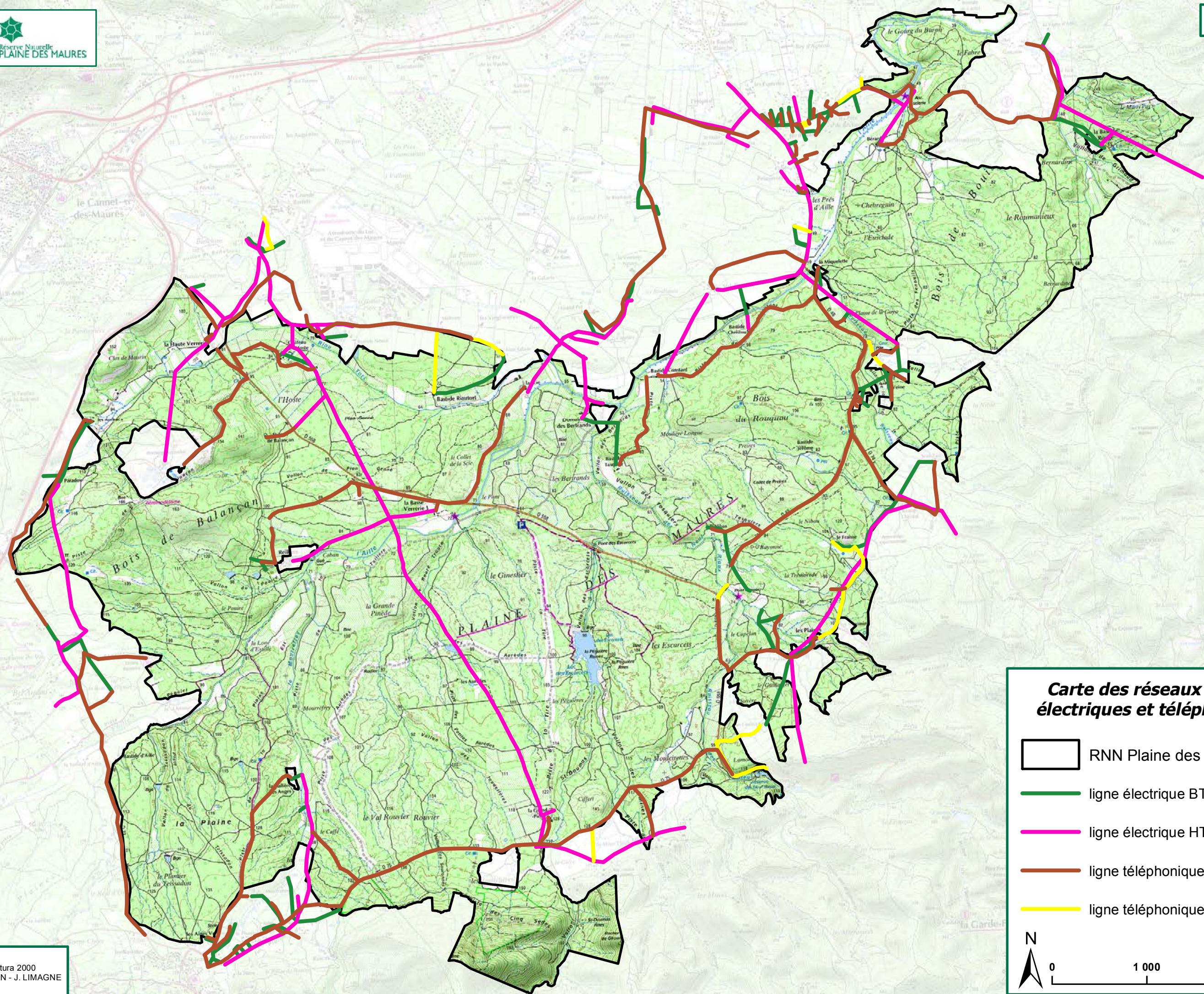
N
0 1 000 2 000 Mètres








Carte des sites archéologiques et historiques



-  RNN Plaine des Maures
-  1 Construction Gallo-Romaine détruite, mobilier enfoui, tuiles plates : tegulae
-  2 Four circulaire du XVIème siècle, scierie et restes métallurgiques
-  3 Ferme Gallo-Romaine, céramique, Dolium, tuiles rondes : imbrices
-  4 Ferme Gallo-Romaine, Mobilier Gallo-Romain : céramiques
-  5 Ancien bâtiment romain, Tuiles
-  6 Ancienne installation romaine Fragments de meules et tuiles
-  7 Tuiles romaines
-  8 Ancien habitat rural Gallo-Romain, tuiles, four producteur de tuiles, métier à tisser
-  9 Racloir et silex du Néolithique moyen
-  10 Carrière de meules de rhyolite
-  11 Four à Pois XVIIIe siècle
-  12 Silex du néolithique ou paléolithique supérieur
-  13 Moulin à grain 1815 environ
-  14 Petit habitat rural Gallo-romain, Amphores, céramiques
-  15 Pont fin XVIIème siècle
-  16 Station mal localisée du Paléolithique supérieur
-  Délaissé de la route "Le Luc à la Garde-Freinet" du XVIIIème siècle (Ancien Régime)

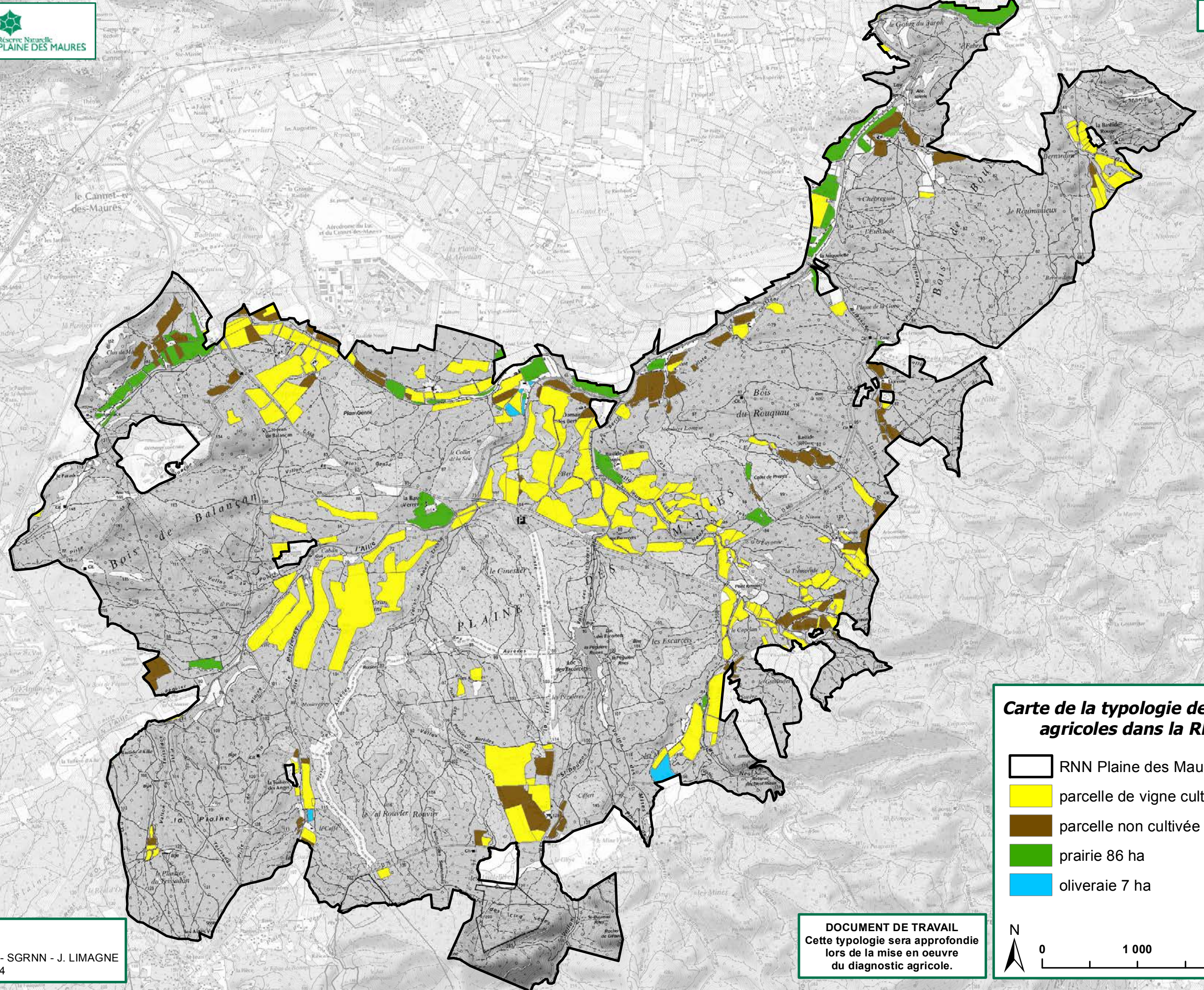




Carte des réseaux aériens électriques et téléphoniques

-  RNN Plaine des Maures
-  ligne électrique BT/MT fils isolés
-  ligne électrique HT/MT fils nus
-  ligne téléphonique poteau bois
-  ligne téléphonique poteau métal



Carte de la typologie des cultures agricoles dans la RNNPM

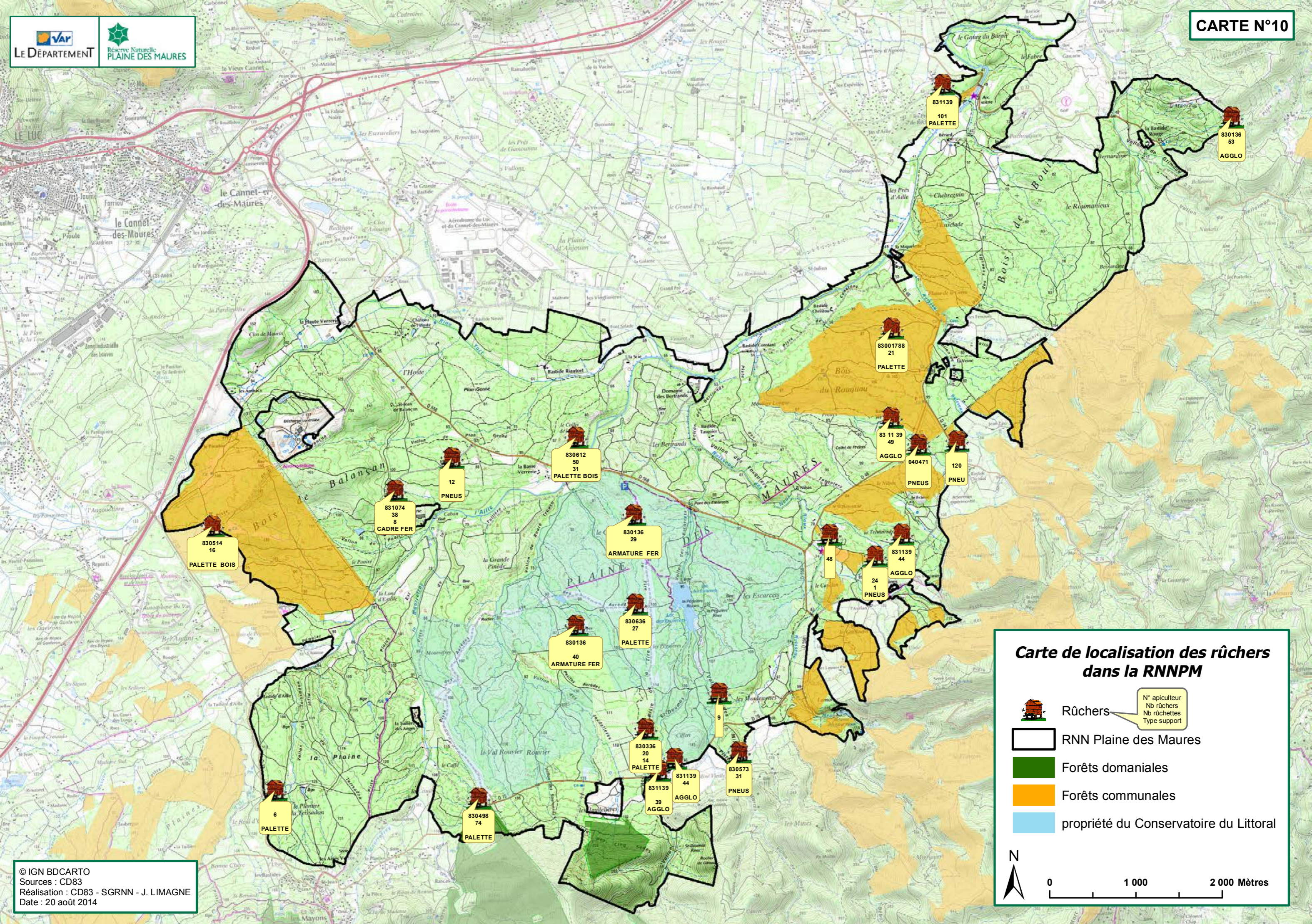
- RNN Plaine des Maures
- parcelle de vigne cultivée 534 ha
- parcelle non cultivée 122 ha
- prairie 86 ha
- oliveraie 7 ha

N

0 1 000 2 000 Mètres

DOCUMENT DE TRAVAIL
 Cette typologie sera approfondie lors de la mise en oeuvre du diagnostic agricole.

© IGN BDCARTO
 Source : CD83
 Réalisation : CD83 - SGRNN - J. LIMAGNE
 Date : 22 juillet 2014



Carte de localisation des ruchers dans la RNNPM

- Ruchers
 - N° apiculteur
 - Nb ruchers
 - Nb ruchettes
 - Type support
- RNN Plaine des Maures
- Forêts domaniales
- Forêts communales
- propriété du Conservatoire du Littoral

N

0 1 000 2 000 Mètres

830514
16
PALETTE BOIS

831074
38
8
CADRE FER

12
PNEUS

830612
50
31
PALETTE BOIS

830136
29
ARMATURE FER

830136
40
ARMATURE FER

830636
27
PALETTE

830336
20
14
PALETTE

831139
39
AGGLO

831139
44
AGGLO

830573
31
PNEUS

48

24
1
PNEUS

831139
44
AGGLO

83 11 39
49
AGGLO

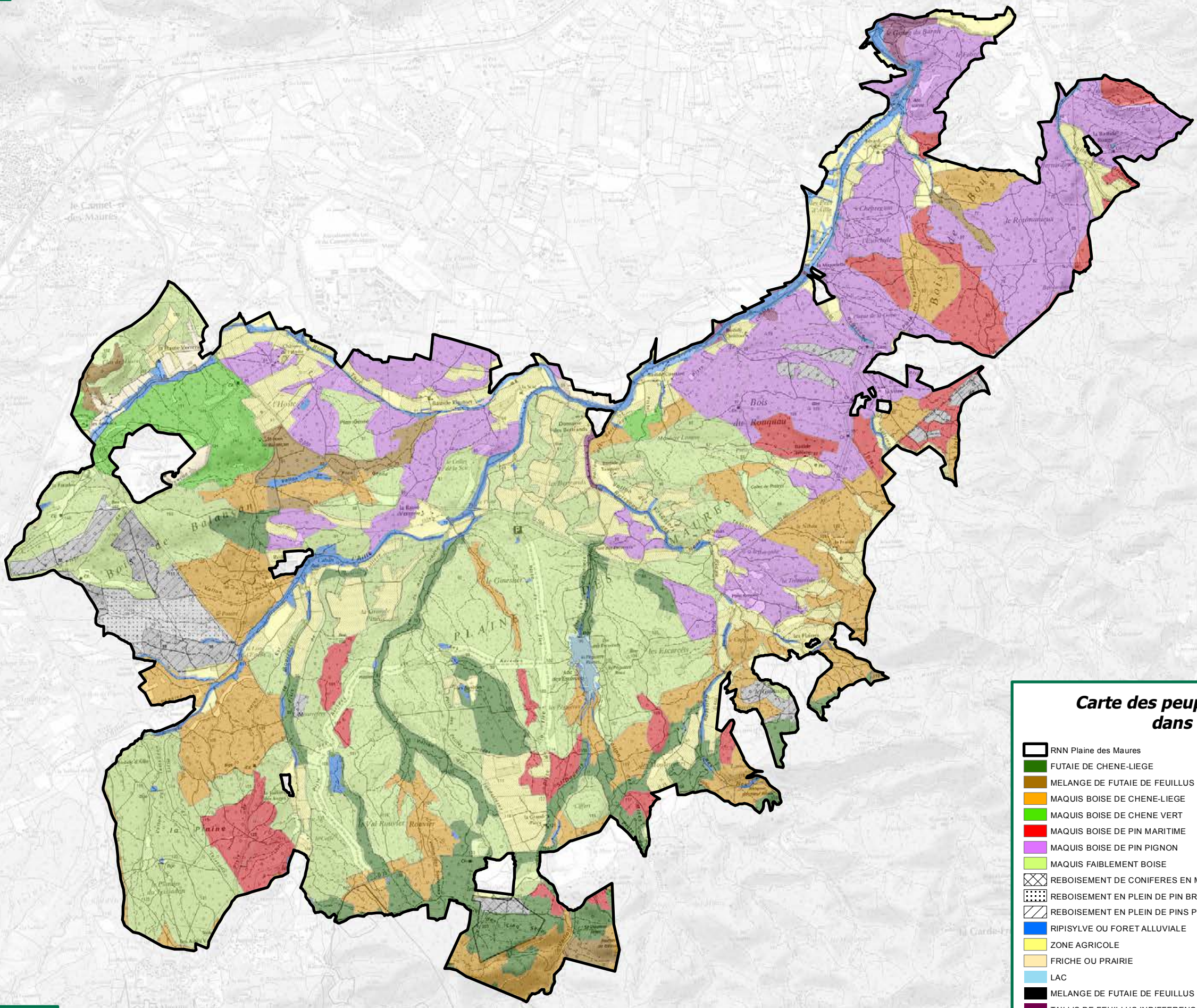
040471
PNEUS

120
PNEU







83001788
21
PALETTE


831139
101
PALETTE

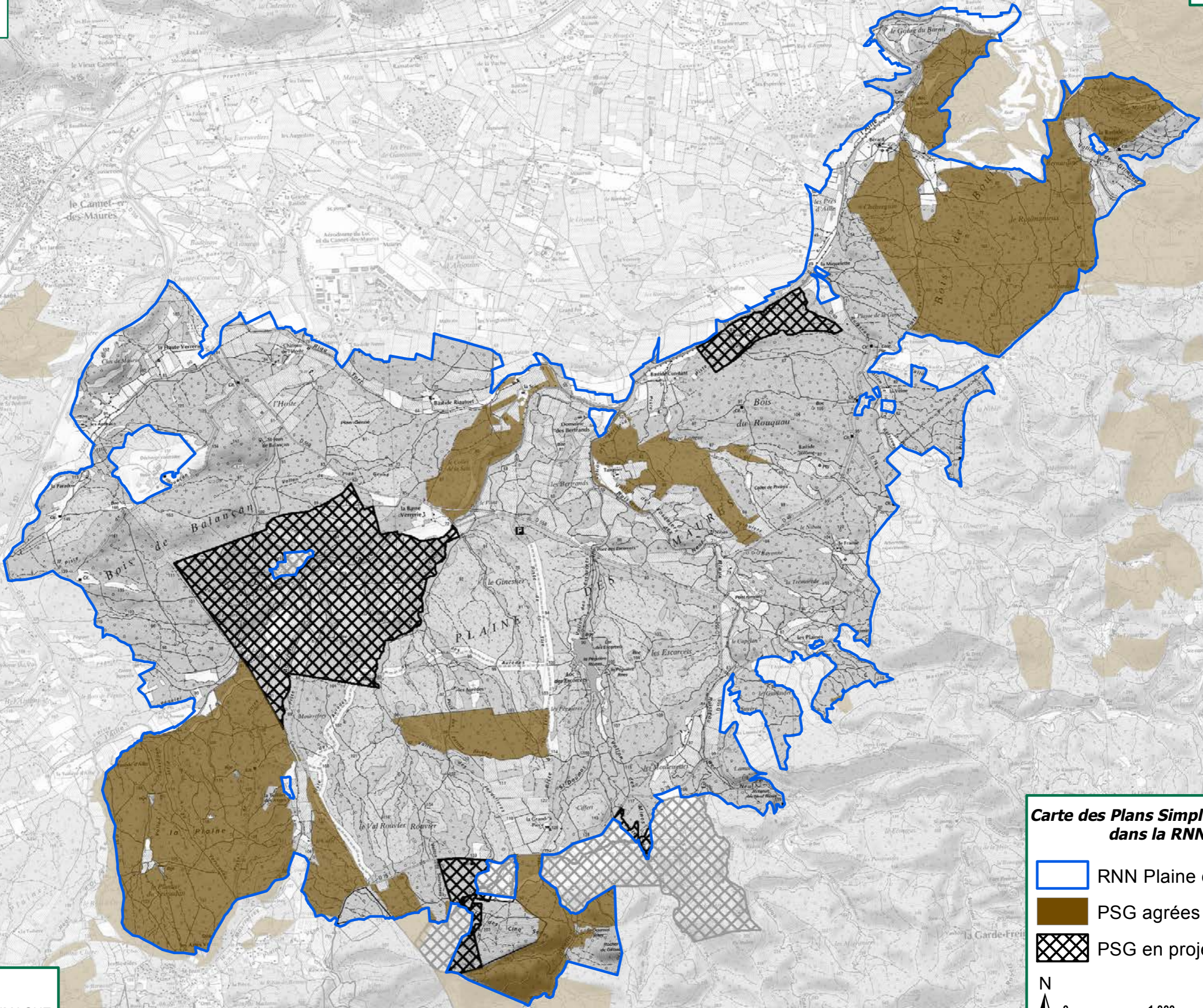
830136
53
AGGLO






Carte des peuplements forestiers dans la RNNPM

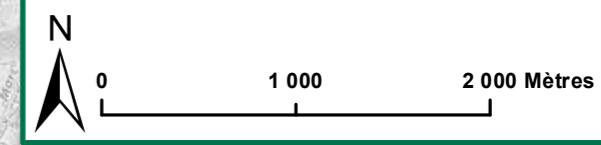
-  RNN Plaine des Maures
-  FUTAIE DE CHENE-LIEGE
-  MELANGE DE FUTAIE DE FEUILLUS (CHENE-LIEGE MAJORITAIRE) TAILLIS ET CONIFER*
-  MAQUIS BOISE DE CHENE-LIEGE
-  MAQUIS BOISE DE CHENE VERT
-  MAQUIS BOISE DE PIN MARITIME
-  MAQUIS BOISE DE PIN PIGNON
-  MAQUIS FAIBLEMENT BOISE
-  REBOISEMENT DE CONIFERES EN MELANGE (PIN BRUTIA ET PIN NOIR)
-  REBOISEMENT EN PLEIN DE PIN BRUTIA
-  REBOISEMENT EN PLEIN DE PINS PIGNONS
-  RIPISYLVE OU FORET ALLUVIALE
-  ZONE AGRICOLE
-  FRICHE OU PRAIRIE
-  LAC
-  MELANGE DE FUTAIE DE FEUILLUS INDIFFERENCIES ET TAILLIS
-  TAILLIS DE FEUILLUS INDIFFERENCIES

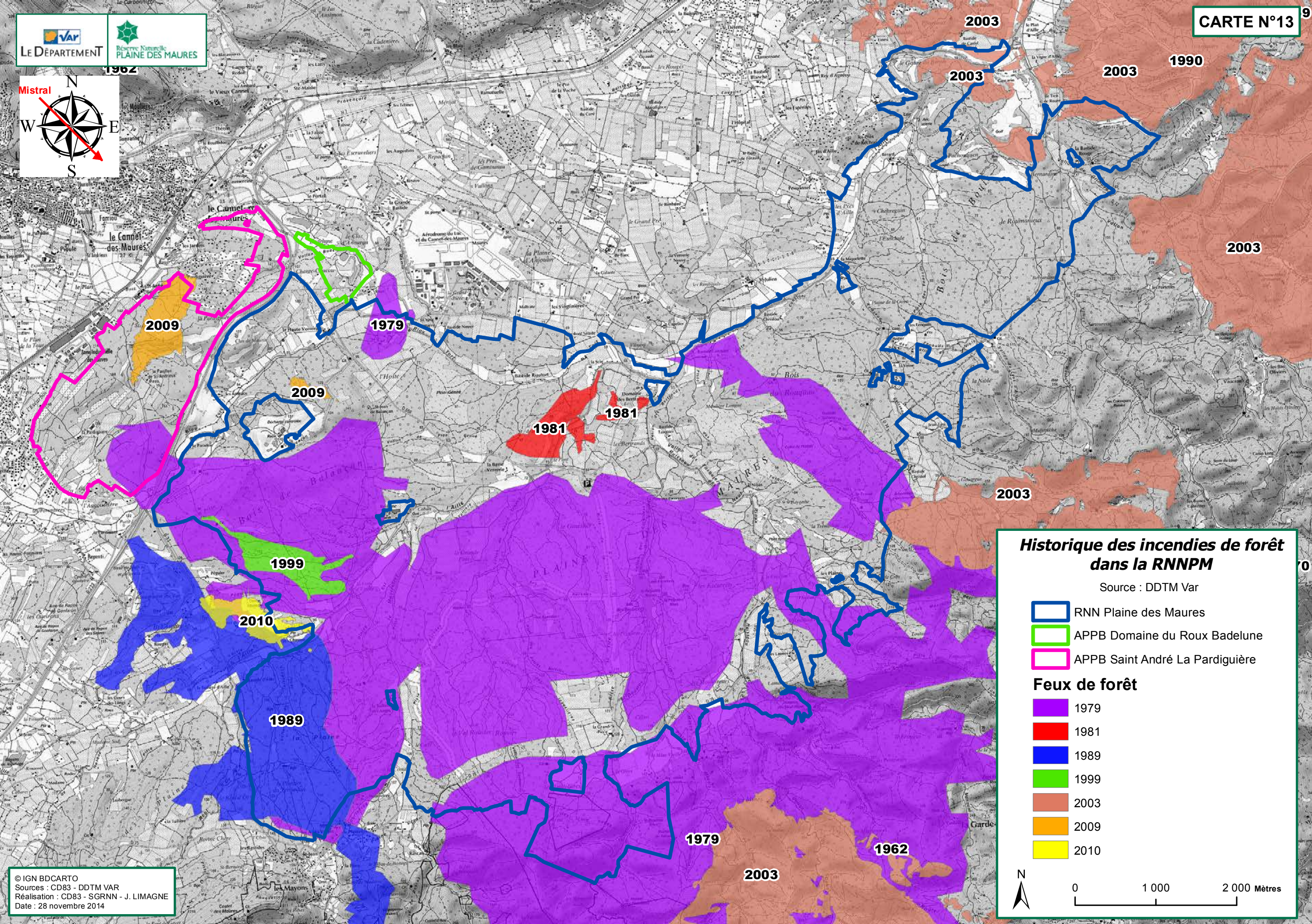






Carte des Plans Simples de Gestion dans la RNNPM




-  RNN Plaine des Maures
-  PSG agréées
-  PSG en projets












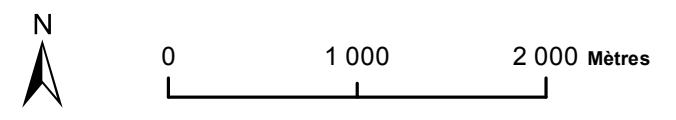
Historique des incendies de forêt dans la RNNPM

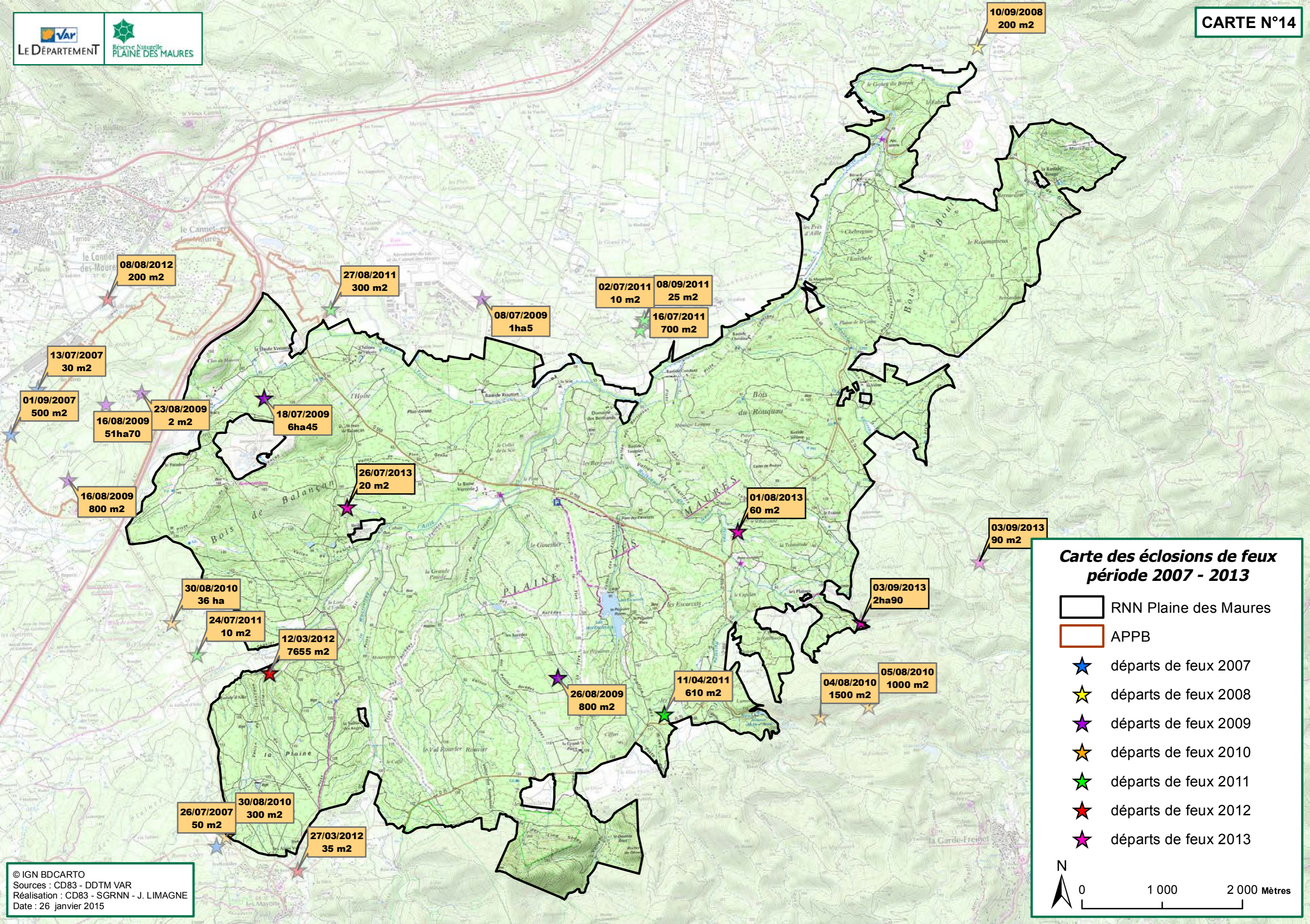
Source : DDTM Var

-  RNN Plaine des Maures
-  APPB Domaine du Roux Badelune
-  APPB Saint André La Pardiguière

Feux de forêt

-  1979
-  1981
-  1989
-  1999
-  2003
-  2009
-  2010





10/09/2008
200 m2

08/08/2012
200 m2

27/08/2011
300 m2

02/07/2011
10 m2

08/09/2011
25 m2

16/07/2011
700 m2

08/07/2009
1ha5

13/07/2007
30 m2

01/09/2007
500 m2

16/08/2009
51ha70

23/08/2009
2 m2

18/07/2009
6ha45

26/07/2013
20 m2

16/08/2009
800 m2

01/08/2013
60 m2

03/09/2013
90 m2

30/08/2010
36 ha

24/07/2011
10 m2

12/03/2012
7655 m2

03/09/2013
2ha90

26/08/2009
800 m2

11/04/2011
610 m2

04/08/2010
1500 m2


05/08/2010
1000 m2

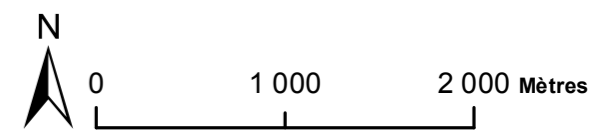
26/07/2007
50 m2

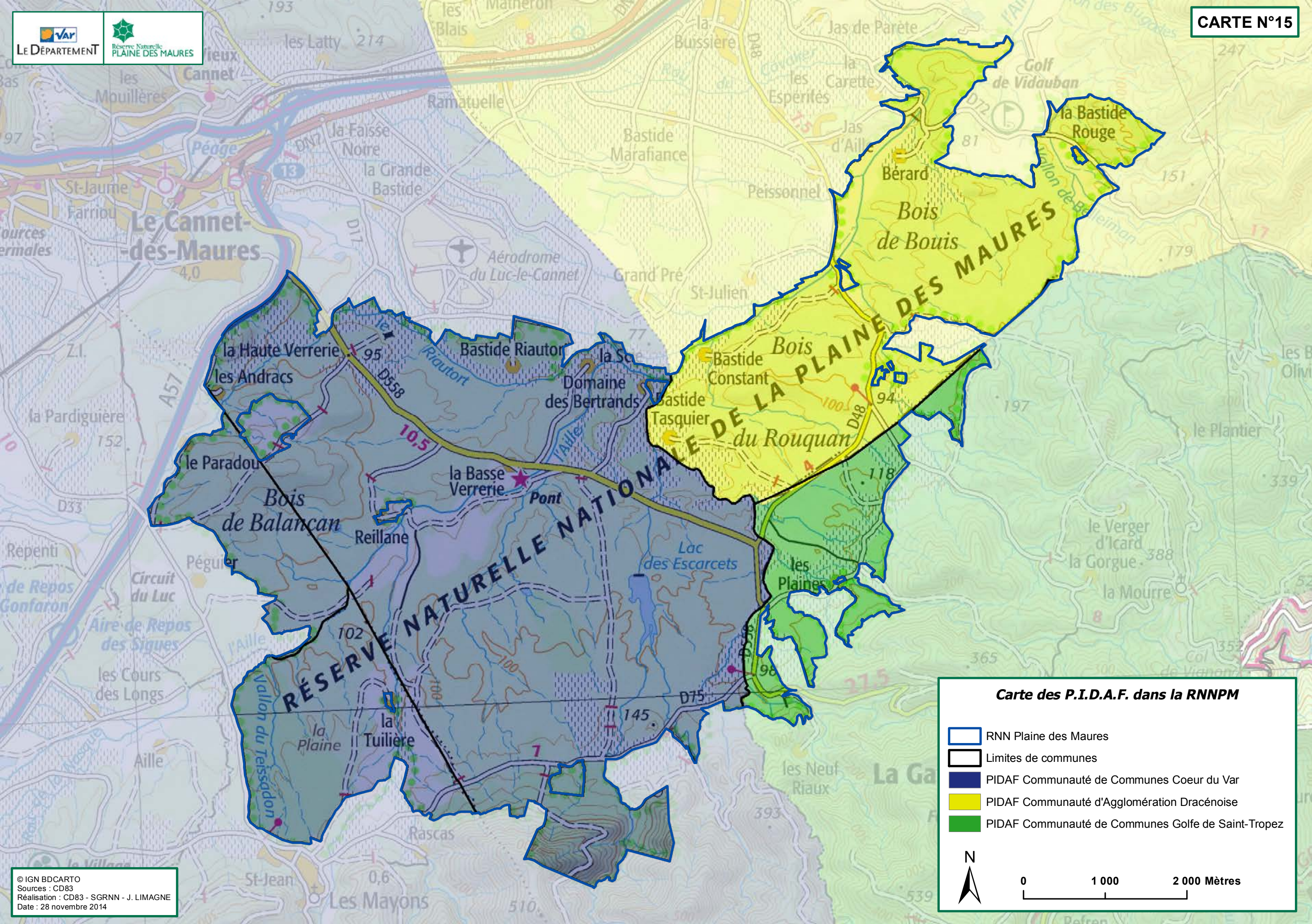
30/08/2010
300 m2

27/03/2012
35 m2






Carte des éclosions de feux période 2007 - 2013



-  RNN Plaine des Maures
-  APPB
-  départs de feux 2007
-  départs de feux 2008
-  départs de feux 2009
-  départs de feux 2010
-  départs de feux 2011
-  départs de feux 2012
-  départs de feux 2013

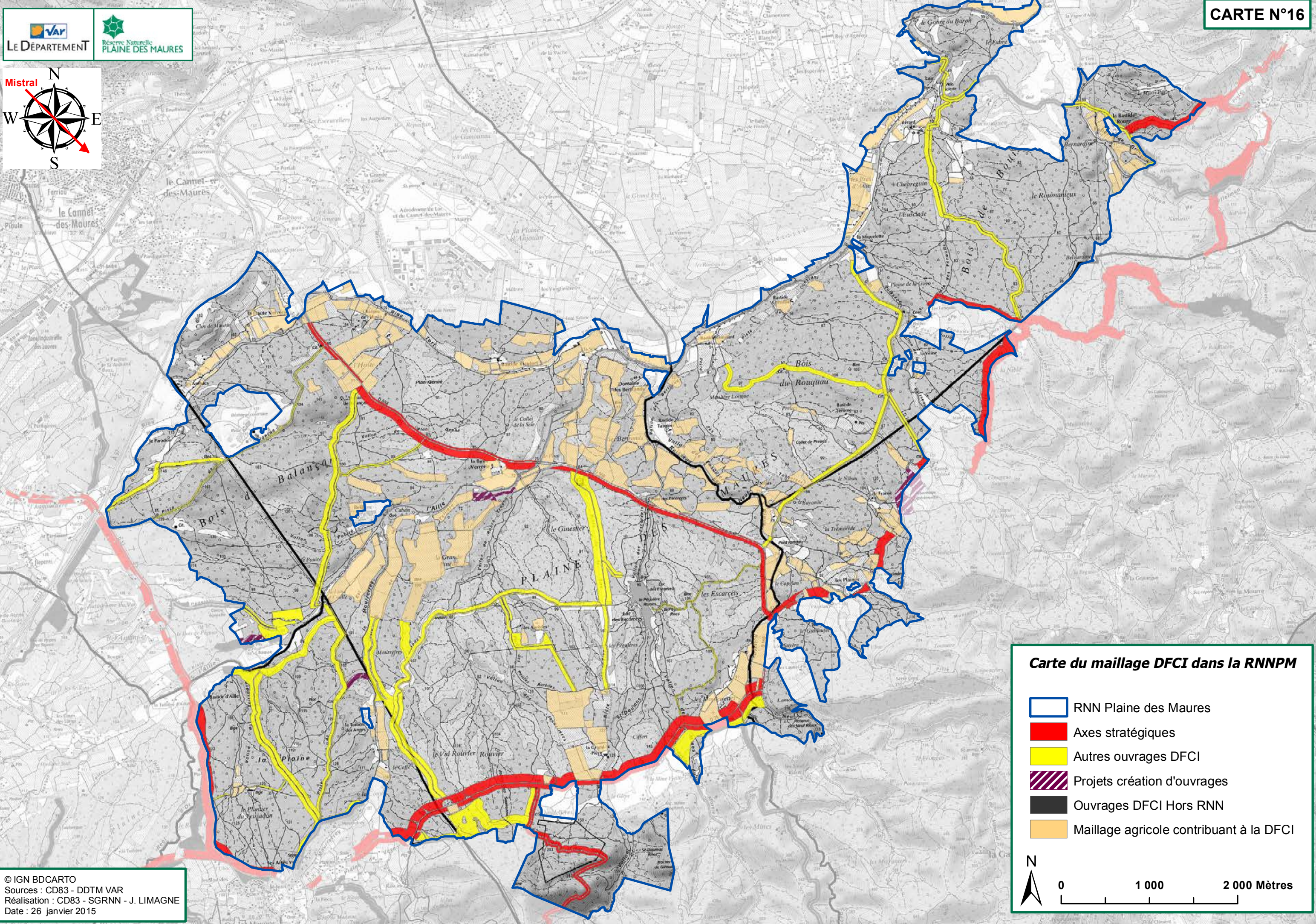











Carte des P.I.D.A.F. dans la RNNPM


-  RNN Plaine des Maures
-  Limites de communes
-  PIDAF Communauté de Communes Coeur du Var
-  PIDAF Communauté d'Agglomération Dracénoise
-  PIDAF Communauté de Communes Golfe de Saint-Tropez

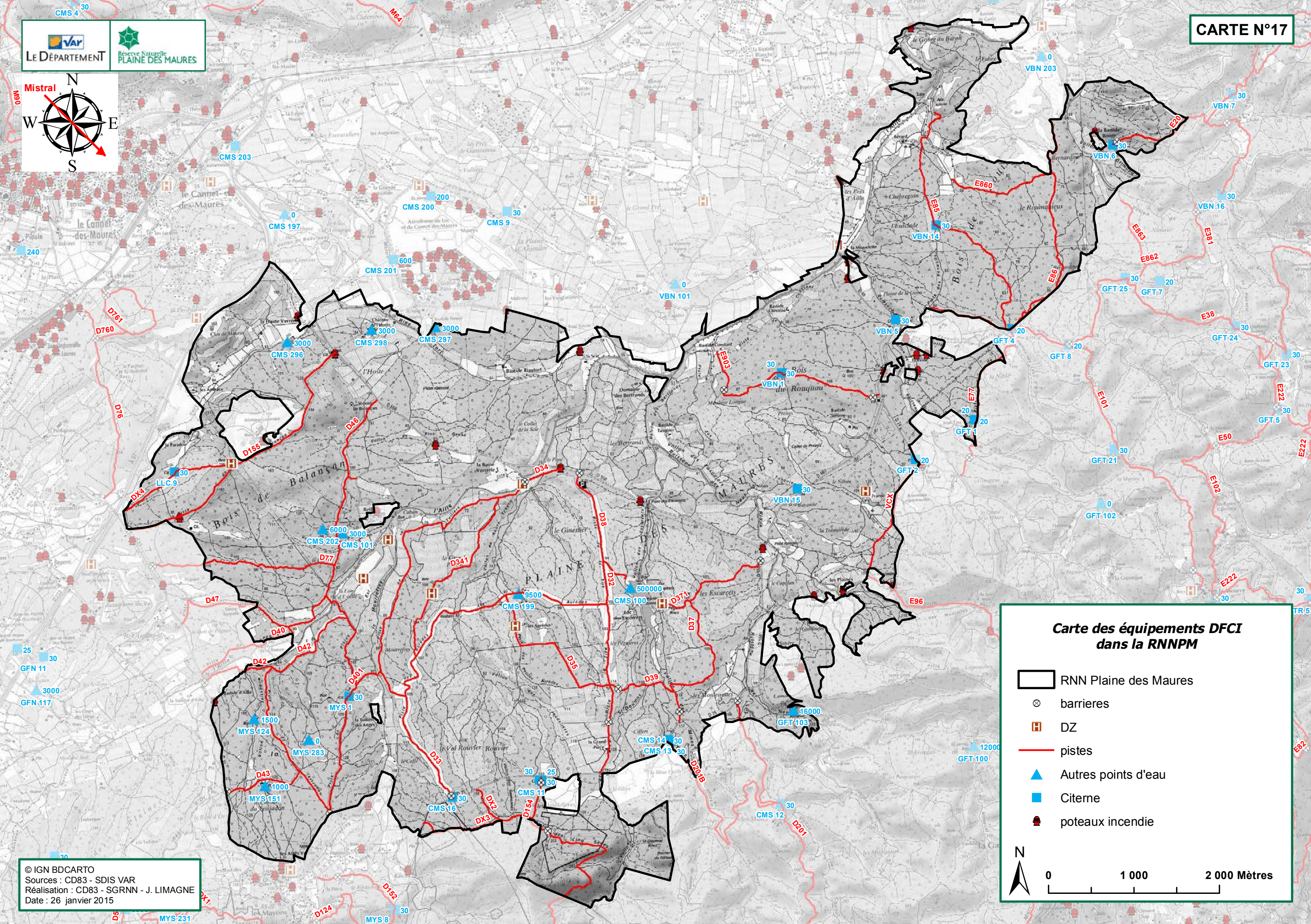













Carte du maillage DFCI dans la RNNPM



-  RNN Plaine des Maures
-  Axes stratégiques
-  Autres ouvrages DFCI
-  Projets création d'ouvrages
-  Ouvrages DFCI Hors RNN
-  Maillage agricole contribuant à la DFCI

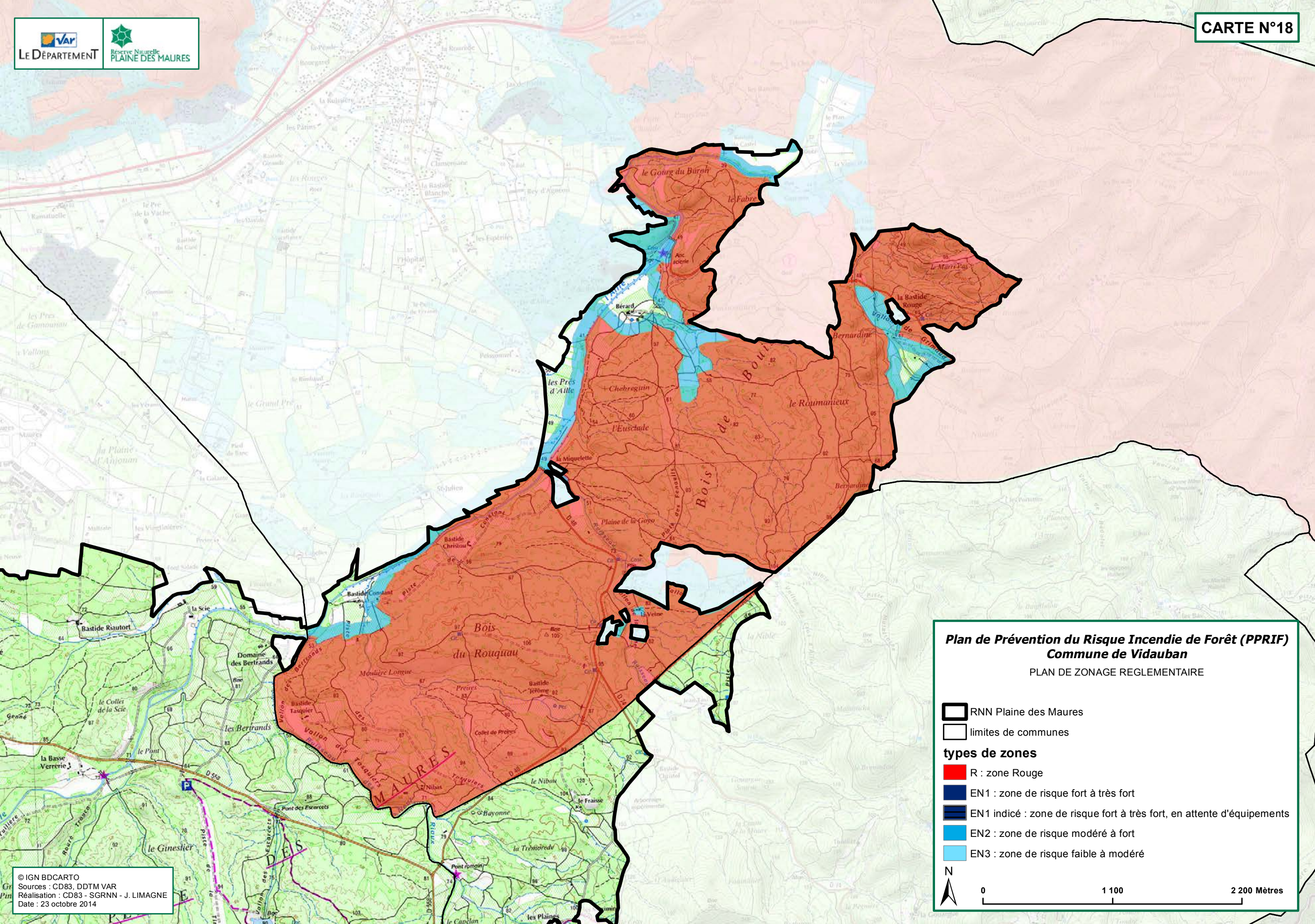

0
1 000
2 000 Mètres










Carte des équipements DFCI dans la RNNPM

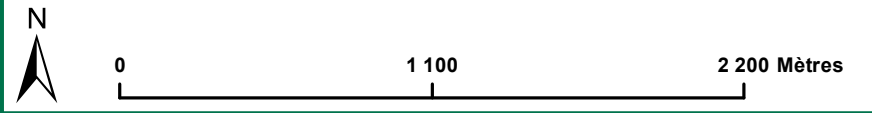
-  RNN Plaine des Maures
-  barrières
-  DZ
-  pistes
-  Autres points d'eau
-  Citerne
-  poteaux incendie

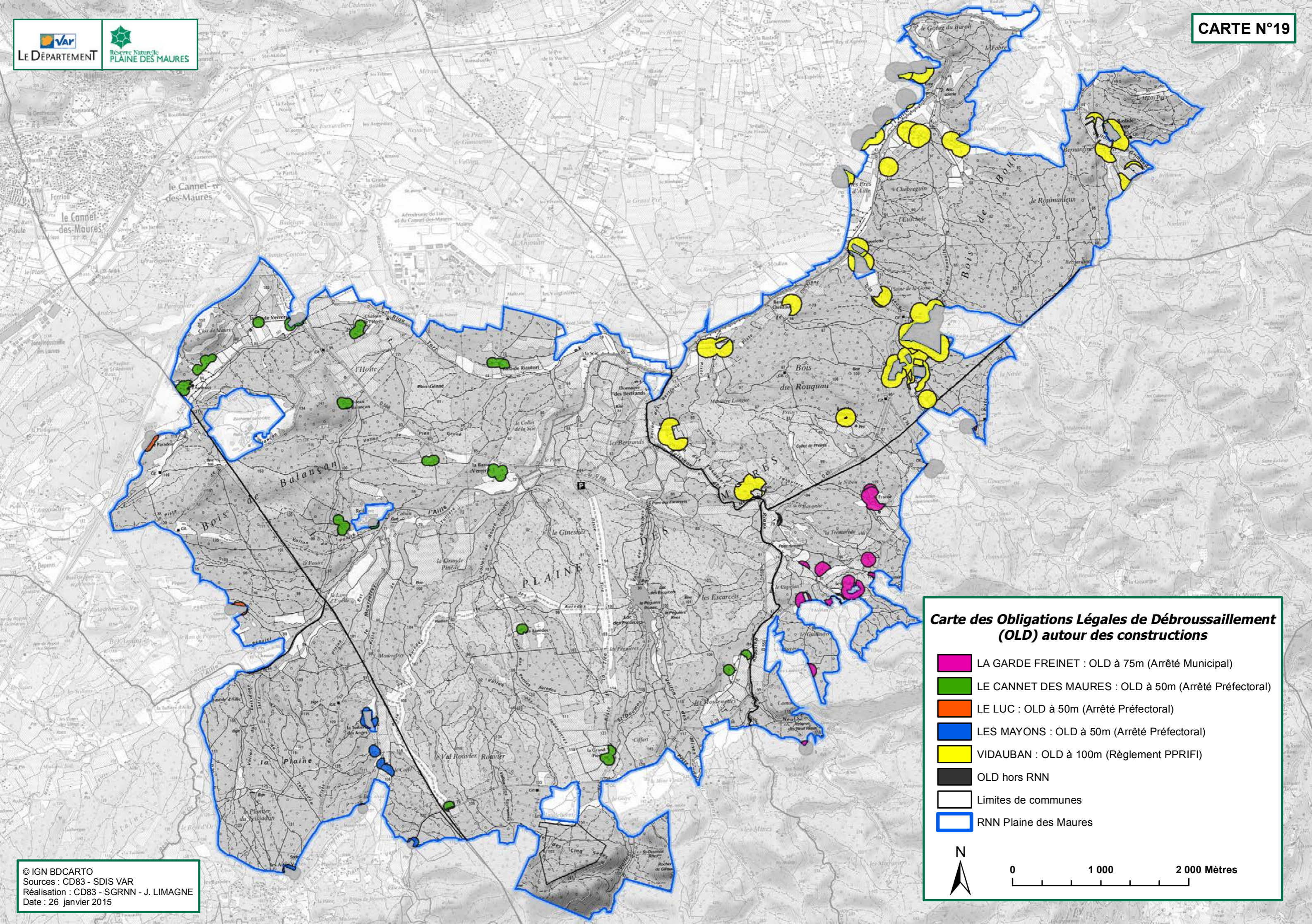





Plan de Prévention du Risque Incendie de Forêt (PPRIF)
Commune de Vidauban
 PLAN DE ZONAGE REGLEMENTAIRE

-  RNN Plaine des Maures
-  limites de communes
- types de zones**
-  R : zone Rouge
-  EN1 : zone de risque fort à très fort
-  EN1 indicé : zone de risque fort à très fort, en attente d'équipements
-  EN2 : zone de risque modéré à fort
-  EN3 : zone de risque faible à modéré



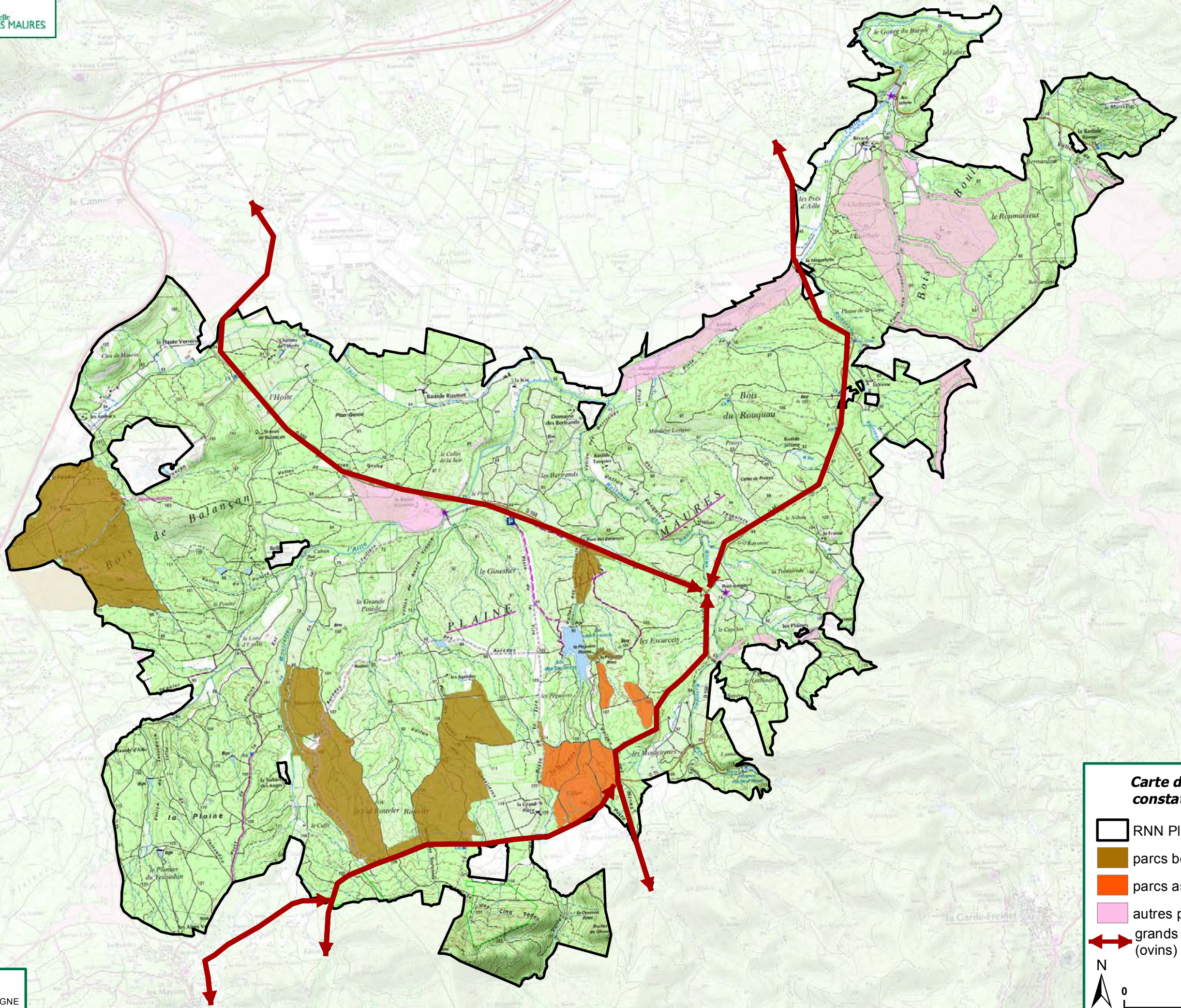


Carte des Obligations Légales de Débroussaillage (OLD) autour des constructions






- LA GARDE FREINET : OLD à 75m (Arrêté Municipal)
- LE CANNET DES MAURES : OLD à 50m (Arrêté Préfectoral)
- LE LUC : OLD à 50m (Arrêté Préfectoral)
- LES MAYONS : OLD à 50m (Arrêté Préfectoral)
- VIDAUBAN : OLD à 100m (Règlement PPRIFI)
- OLD hors RNN
- Limites de communes
- RNN Plaines des Maures

N

0 1 000 2 000 Mètres

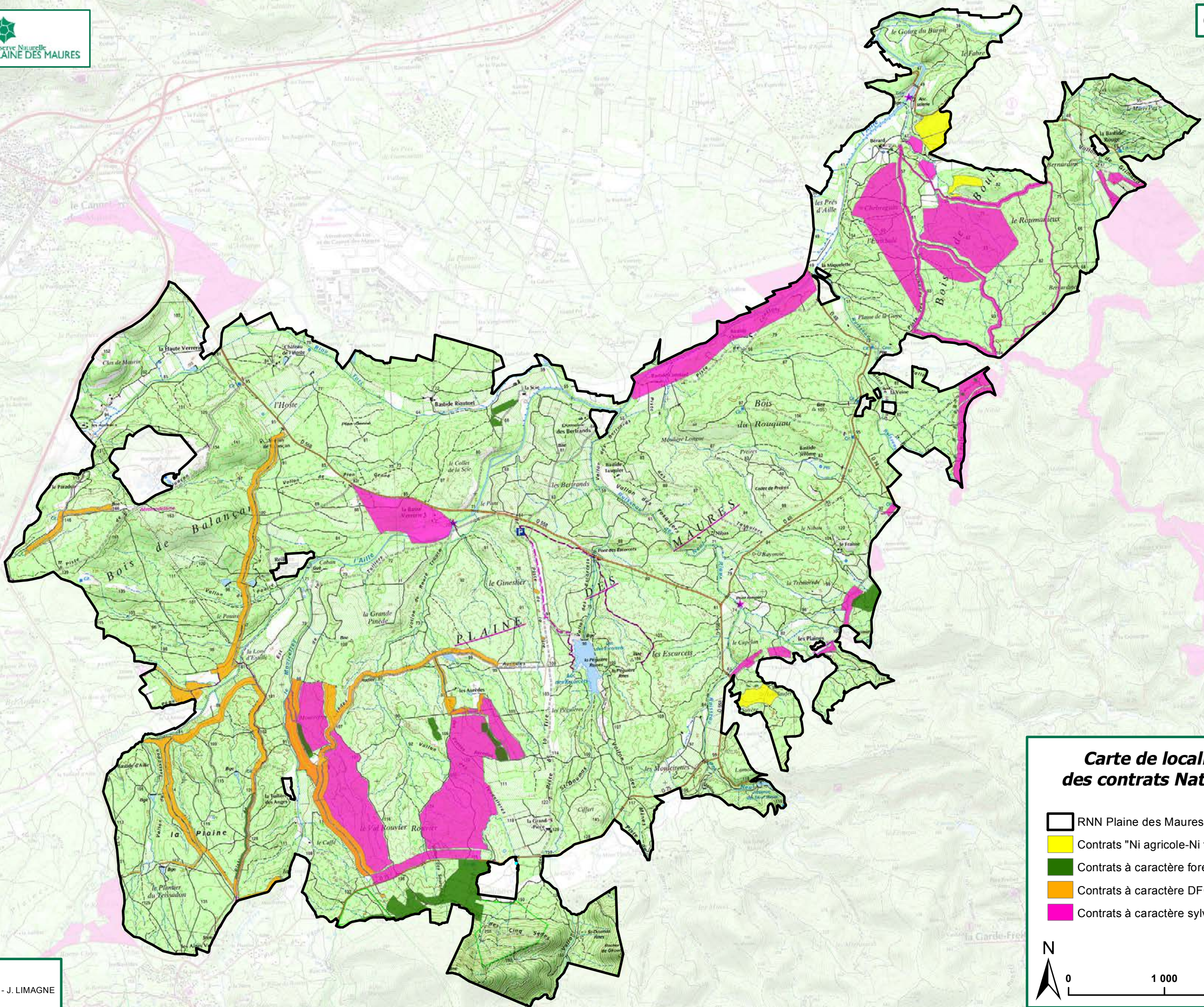


Carte du pastoralisme constaté depuis 2012






-  RNN Plaine des Maures
-  parcs bovins
-  parcs asins
-  autres parcs
-  grands axes de transhumance (ovins)

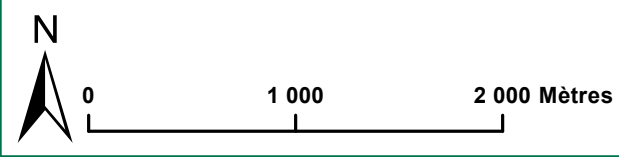
N

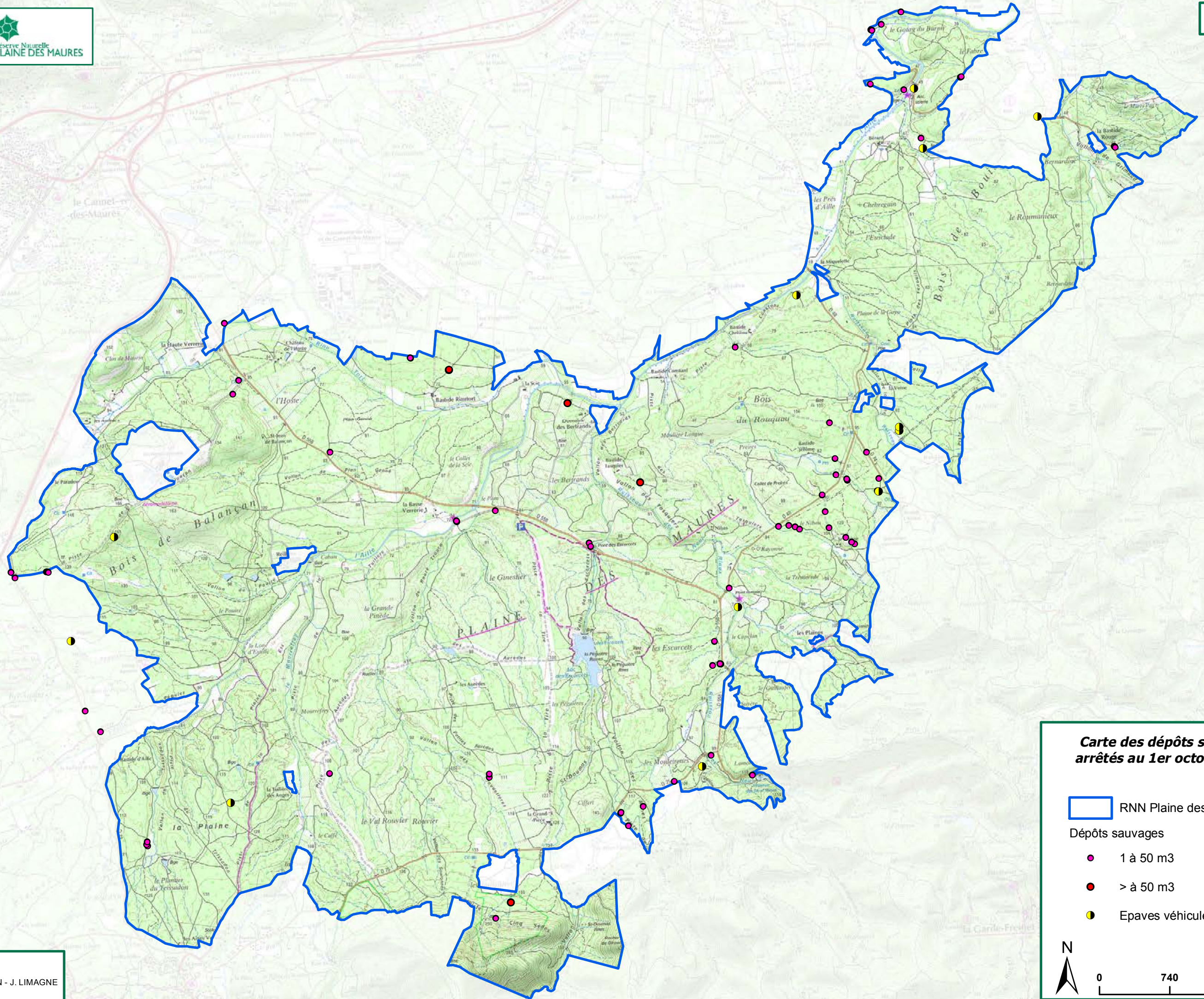
0 750 1 500 Mètres



Carte de localisation des contrats Natura 2000

-  RNN Plaine des Maures
-  Contrats "Ni agricole-Ni forestiers"
-  Contrats à caractère forestier
-  Contrats à caractère DFCI
-  Contrats à caractère sylvopastoral (MAET)








Carte des dépôts sauvages arrêtés au 1er octobre 2014

 RNN Plaine des Maures

Dépôts sauvages

 1 à 50 m³

 > à 50 m³

 Epaves véhicules



0 740 1 480 Mètres